



СТО ДОРОГ

И у чёрта, и у Бога на особом на счету
Ты, российская дорога – семь загибов на версту!

*Газета городского клуба туристов «Пенза» и Пензенского отделения
Русского географического общества*

№ 41

Июнь 2013г.



*Наши поздравления июньским именинникам -
пензенским туристам Виктору Еврошину, Валерию Косогорову, Елене
Морозовой (Талыгиной), Виктору Федотову, Константину Урмашеву!*

Иошкиной Анне Дмитриевне – 60!



25 мая исполняется 60 лет со Дня рождения Иошкиной Анны Дмитриевны. Аня пришла в туризм в 70-е годы прошлого века. За годы активной туристической деятельности она побывала в Фанских горах, на Тянь-Шане, Памиро-Алае, Кавказе, в Карелии. Неоднократно ходила в водные походы по рекам Пензенской области, участвовала в туристических слётах и вечерах. В настоящее время продолжает посещать туристические вечера, ходит на лыжах, плавает в бассейне, а также, перейдя на экскурсионный вид туризма, съездила в апреле 2013 года в Египет и Иерусалим.

Аня – очень добрый и отзывчивый товарищ, надёжный друг, всегда поможет словом и советом в трудную минуту. С Днём рождения тебя, Аня!

- 2 -

Желаю в жизни тебе успеха,
Поменьше слёз, побольше смеха,
Дорогу жизни подлинней
И много радости на ней.

С уважением и любовью Надежда Калугина.

Страничка Русского географического общества



Состоялся научно-спортивный сплав по реке Хопёр

В рамках празднования 350-летия со Дня основания города Пенза, Пензенское областное отделение Русского географического общества совместно с Городским туристическим клубом «Пенза» при поддержке Правительства Пензенской области провели научно-спортивный сплав по реке Хопёр, который посвящался 85-летию со дня рождения легендарного пензенского путешественника, основателя водного туризма, Стрита Вячеславовича Голубцова (1928-1977 гг.). Водный поход прошёл в период с 30 апреля по 4 мая 2013 года, по результатам которого в ближайшее время будет проведена конференция для всех желающих и награждение участников.



Проводы участников

Целью данного мероприятия являлось изучение долины реки Хопёр, комплексное описание водотока, мониторинг экологического состояния водного бассейна, исследование флоры и фауны реки.

Старший экспедиции - опытный турист-водник, руководитель комиссии экспедиционного туризма регионального отделения РГО Владимир Мищенков. 30 апреля пятнадцать участников отправились в экспедицию из Пензы под напутственные речи начальника областного отдела туризма Алексея Уколова и руководителя пресс-центра Пензенского РГО Романа Кашина на автобусе, который выделило Правительство Пензенской области до села Секретарка.

Прохождение маршрута по Хопру от Секретарки до административной границы нашего региона было проведено совместно с девятью туристами из Тамалы. Тамалинскую группу возглавляла Ольга Долбышенко - опытный педагог. Движение группы упорядоченно и с подстраховкой осуществлялось в течении четырёх дней на шести байдарках и восьмиместном катамаране под чётким руководством и инструктажом опытных наставников. Стоянки с разбивкой полевого лагеря осуществлялись туристами вблизи населённых пунктов и исторических мест: Поляна Фестивальная, Софьино, Беково, Зубрилово. После прибытия в конечную точку



Руководитель экспедиции В.Мищенко




Кругом родные всё места...

девяностокilометрового маршрута и торжественного построения группы, участники дружно посетили усадьбу Голицыных, являющуюся памятником архитектуры.

Стоянки сопровождались регулярным инструктажом, приведением в порядок снаряжения и тренировками. Члены Русского географического общества в рамках взаимодействия с Росприроднадзором по Пензенской области осуществили мониторинг экологического состояния русла реки Хопёр, а также провели исследование флоры и фауны по ходу движения группы, собрали необходимые образцы для исследовательской работы и практических занятий студентов вузов.



Пензенская байдарочная эскадра



Пороги пройдены

Полученные результаты исследований будут также использованы в природоохранной деятельности и в формировании современной базы данных для разработки туристических маршрутов по рекам Пензенской области, в целях развития въездного туризма.

Со слов Владимира Мищенко, очагов загрязнения русла и берегов реки мусором, а также источников выбросов сточных вод — не обнаружено. По всему маршруту движения подтвердились факты расселения популяций бобра, ондатры и выхухули. В самом начале сплава

Хопёр в нескольких местах оказался запружен бобровыми плотинами, что заставило туристов делать несколько обносов.




Стоянка участников сплава



Туристическая дискотека

Для справки:

Хопёр - уникальная и чистейшая река Европы, берущая начало в Пензенской области и географически делящая наш регион на Атлантический и Каспийский водные бассейны, протекает на протяжении 1008 километров. Хопёр — приток реки Дон, который берёт своё начало в нашем регионе и течёт по пяти муниципальным районам, относится к Донскому бассейновому округу и принадлежит к водной системе Атлантического океана.



Фауна и флора Хопра

Помощь в подготовке экспедиции оказали: Правительство Пензенской области, Пензенский областной фонд научно-технического развития, Общественная палата Пензенской области, Администрация Тамалинского района.

Организаторы и участники сплава благодарят региональные СМИ и блоггеров за оказанную информационную поддержку!

Подготовил: Председатель Пензенского областного отделения РГО, член Общественной палаты Пензенской области Игорь Пантюшов.

Фотоматериал предоставили: Владимир Мищенко, Роман Кашин, Александр Игнатьев.



Туристские маршруты

Исчезнувшие сёла России

«Адамовка, бывшая русская деревня Чертеимского, затем Иваницкого (1978г.) сельсоветов, в лесном Засурье, в 20 км к югу от п.г.т. Лунино, при ручье Осне (Осинке). Основана помещиком в первой половине 19-го века. Перед отменой крепостного права д. Адамовка показана за помещиком Д.С. Олсуфьевым. У него 135 ревизских душ крестьян, 9 ревизских душ дворовых, 42 тягла, у крестьян 43 двора на 50 десятинах усадебной земли. В 1864-77 гг. при деревне работал помещичий винокуренный завод. В 1896 г. построена часовня в память убитого народолюбцами императора Александра II; приходом деревня состояла при Троицкой церкви с. Усть-Вазерки. В 1912 г. при деревне – имение дворянина Евгения Карловича Кнорре – 4093,5 дес., в основном лес; работал его же лесопильный завод. В 1926 г. – центр Адамовского сельсовета Пензенского уезда. Решением Пензенского облисполкома от 26.04.1978 г. деревня исключена из учетных данных как фактически не существующая.

Численность населения (по годам): в 1864 – 235, 1877 – 226, 1912 – около 324, 1926 – 331, 1930 – 320, 1959 – 256 жителей».

(По материалам сайта М.С. Полубоярова «Весь Пензенский край»).

Давно, может быть лет шестьдесят назад, я услышал, что где-то в дебрях Большого Сурского леса есть деревня Адамовка. Из всех благ цивилизации только керосин в бидоне, да печка с трубой, даже бани топят по "чёрному". Деревня практически отрезана от мира плохими дорогами. Чужие люди там бывают редко – даже летом по-сухому, а зимой туда и вовсе не доберёшься.



Река Осинка после проливного ночного дождя Торфяное болото в окрестностях Адамовки

Своё освоение территории области я начинал с более доступных мест, и Адамовка в круг моих интересов не входила.

Постепенно география маршрутов расширялась, дошёл черёд и до засурских лесов. Первый раз я попал туда в 1979 году, в пешем походе от Лунино вдоль реки Айва – Нижний Шкафт – Верхний Шкафт – Вышелей – Адамовка – Вазерки – Грабово. Дома в деревне ещё стояли, хотя людей уже не было. Поражённые спокойной красотой тех мест, мы недоумевали: как можно уехать отсюда? Со временем жизнь расставила всё по своим местам, и таких вопросов у нас больше не возникало.

Дома остаются целыми, пока в них живут люди. Ушли жители – и в считанные годы Природа стирает следы пребывания человека. Исчезают кладбища, проваливаются в погребя обветшалые остатки срубов, затягиваются подлеском дворы и огороды. Заросшие улицы топчут лоси, кабаны и волки. Ночами по окрестным болотам трубят журавли, вдоль бывших улиц "тянут" вальдшнепы, а при свете солнца в округе стоит полная тишина.

Немного грустно проходить по таким местам, ведь когда-то тут кипела жизнь, люди рождались и умирали, работали и любили, растили детей, молились в местной церкви Богу, на что-то надеялись. Возможно, и сейчас ещё где-то остались жители Адамовки, и, наверное, не единожды вспоминают они родную деревню, где прошло их детство.

Позднее я неоднократно бывал в этих местах, как один, так и с другом Николаем Александровичем Козинским – фотографом, краеведом и страстным любителем путешествий. Не помню, кому из нас первому пришло в голову, что даже потерянные на современных картах места не должны уходить из памяти.



Только огромный тополь и разросшийся куст сирени напоминают об избе, которая стояла на самой длинной улице Адамовки 35 лет назад

Мы приняли решение поставить на месте села высокий крест и повесить колокол. И то и другое было нам по силам, а традиция ставить кресты в памятных местах существует ни одну сотню лет. Всё это удалось сделать во время небольшой экспедиции в конце апреля 2013 года.

Что у нас получилось – судите сами, но свой обет мы выполнили. Остаётся надеяться, что самодельному мемориалу суждена долгая жизнь, что его не коснётся рука вандала, а со временем, когда дерево придёт в ветхость, другие добрые руки смогут восстановить утраченное и память не прервётся.



Водружение креста



Строительство мемориала завершено



*Воробьёв Д.С., Козинский Н.А.
Фотографии Н.А.Козинского.*

ВЕЛИКАЯ ВОРОНА ИЛИ БОЛЬШОЙ ЧЕМБАР?

26 апреля – 1 мая 2013 года состоялся четвёртый этап Научно-спортивной экспедиции «Чембар». Как и три предыдущих этапа, его организовали и провели «Клуб путешественников «ЗАГОСКИНЬ» и «Содружество пензенских землячеств».

Техническую поддержку и безопасность группы на маршруте традиционно обеспечивала поисково-спасательная служба «Пензенского пожарно-спасательного центра». Гиперактивность вездесущего местного отделения «Русского географического общества» на успешном проведении экспедиции, к счастью, никак не отразилась.

В прошлом году «на просторе речной волны» отметились четырнадцать пензенских авантюристов. На шести байдарках и одном катамаране они прошли 239 км по территории Пензенской и Тамбовской областей. До финиша в Воронежской области оставалось 264 км.



Пензенский корреспондентский корпус охотно и добросовестно отслеживал коллизии этого неравного, но увлекательного диалога человека с природой. В результате «хирургического вмешательства» водная артерия Чембара освободилась от многолетних природных и рукотворных завалов-тромбов, и стала пригодной для путешествий, как минимум, от села Канищево в Белинском районе.

Во время первого и пока единственного в истории путешествия по реке Чембар от истока до устья путешественники сделали два важных географических наблюдения, которые посягают на статус полноценных научных открытий.

Первое: начало и окончание водотока находятся вовсе не там, где им указано быть официальным перстом чиновников от географии. Второе: реки Вороны... не существует в принципе. Гидроним с «птичьей фамилией» не является даже притоком Чембара. Заболоченный в половодье, пересыхающий в межень, отвершек реки Пачелмы (это она впадает в Чембар вместо Вороны), и есть та самая «гордая птица», попавшая в недвусмысленное положение. Словно «кур во щи».

Четвёртый этап, в отличие от трёх предыдущих, был чисто спортивным, и даже экстремальным, поэтому не все, кто участвовал в экспедиции в прошлом году, отважились выйти на дистанцию в этом.

Путешествие началось на окраине Государственного природного заповедника «Воронинский», в поселке Инжавино Тамбовской области и закончилось на родине регулярного российского флота – в Воронежской области, в городе Борисоглебске.

Рассказывает инициатор экспедиции, руководитель «Клуба путешественников «ЗАГОСКИНЪ», Александр Шилин:

«28 апреля у нас был самый большой за время экспедиции дневной переход – 52 километра. Незабываемым стал день предпоследний, когда мы не выходили из-за «штурвала» более шести часов подряд, даже для того, чтобы открыть «кингстоны» – негде было причалить, и некуда было бросить якорь. Знаменитый Теллермановский корабельный лес, который помнит самого царя-императора Петра I, сколько хватало

глаз, утопал в фантастическом весеннем разливе. Обедали и ночевали на зыбких клочках земли, которые сушей можно было называть с большим преувеличением».



Рассказывает руководитель группы, первый в Пензенской области Мастер спорта СССР по туризму, Геннадий Горбун:

«Заместитель директора заповедника нам сказал, что при слиянии Хопра и Вороны (или, по-нынешнему, Чембара), последняя река значительно шире и полноводнее. То же самое нам не раз приходилось слышать от местных жителей, рыбаков и охотников, встречавшихся на пути. Убедиться воочию мы, к сожалению, в этом не смогли из-за большого разлива обеих рек, поглотившего место слияния как таковое, превратившего это место в «водохранилище». Так что интрига и повод для новой экспедиции остаются».

Намотавшие на весло, кто лье, а кто мили, повелители перекатов и плёсов, не только отчаянно вгрызались в конгломерат науки и спорта, но и самозабвенно отдавались на растерзание обитательниц Парнаса. Живописали картины, сочиняли стихи, распевали бурлацкие песни... Другими словами – творили. Добро на благо края!

Александр Шилин. Фото автора.

Апрельская прогулка по горному Крыму

Идея прогуляться по горному Крыму возникла у моей дочери Виктории, когда она узнала, что отпуск у меня в апреле. Я некоторое время отпирался, но когда в Интернете стал изучать достопримечательности Крыма, то загорелся этой идеей и целый месяц ломал голову, что выбрать из огромного количества удивительных мест и красот этого в общем-то небольшого уголка нашей планеты. Я даже купил себе современный анатомический рюкзак (предыдущий был куплен и доработан в 1989 году). После долгих и упорных «дипломатических» переговоров обязанности в группе распределились следующим образом: мне достались должности руководителя, завхоза, казначея, медбрата, реммастера, а Назаровой Виктории и Гришенькину Денису ничего не оставалось, как стать участниками. Все мои инструктажи участники проигнорировали, в результате вместо топора Денис взял ножовку, а дочь забыла взять КЛИМН. Одноразовую посуду она купила в Харькове. А что касается ножовки, то моя жена Тамара долго смеялась в Пензе на вокзале, когда представила, как ножовкой забивают колышки. В Харькове же закупили и продукты, благо в Украине они дешевле.

Будучи законопослушным гражданином и дисциплинированным туристом, я зарегистрировал наш маршрут в Симферопольской КСС под номером 2/49, где мне зарубили восхождение на Эклизи-Бурун в связи с тем, что эта вершина находится ныне на территории Крымского заповедника. Как мне удалось выяснить, границы заповедника

расширены в связи с тем, что в тех местах любят охотиться президенты Украины. Карту— пятисотметровку я купил в Симферополе.

Как бы то ни было, мы сели в самый дешёвый вид транспорта в Крыму — троллейбус, предупредив водителя, что нам выходить в селе Перевальном... Спихватился я, когда мы доехали до Ангарского перевала, а это чуть ли не половина нашего маршрута. Пришлось пересаживаться на троллейбус в обратную сторону, благо ждать пришлось буквально 5 минут. Итак, мы вышли на тропу, которая в простонародье именуется «ишачкой», в 15.00.

17 апреля.

«Ишачка» - это подъём на нижнее плато Чатырдага с набором высоты около 800 м. Плюс апрельского похода в Крыму в том, что народу мало, а несметные полчища туристов появляются в майские праздники. Но пару встречных туристов на тропе мне удалось встретить. На вопрос, один ли я путешествую, я отвечал, что мои дети отстали.



Подъём по «ишачке»



Нижнее плато Чатырдага . Впереди - Оникс Тур. Ещё дальше — вершина Ангар-Бурун.

Представляю удивление этих путников, когда позже они увидели моих 30-летних детей. Подъём «детям» дался нелегко, тем более наверху дул такой сильный ветер, что сдувало с тропы вместе с рюкзаком. На плато Чатырдага цветут цветочки, чирикают птички. Плато знаменито тем, что на нём открыто более 200 карстовых пещер. Когда мы увидели вдалеке спелеобазу Оникс-Тур, место разрешённой стоянки (а почти все разрешённые стоянки в Крыму теперь платные), мы в целях экономии денежных средств, то бишь гривен, решили нарушить законы и заночевали в лощине. Вечером пошла снежная крупа. Но спать было гораздо теплее, чем на «Стрите».

18 апреля.

Утром мы увидели, что вершина Ангар-Бурун, на которую нам предстояло подняться, полностью скрыта облачностью. Кое-как спрятав рюкзаки в чахлах кустах, мы сбегали на экскурсию в пещеру Эмине-Баир-Хосар (Мамонтовая пещера). Все мы впервые побывали в пещере, и она нас поразила грандиозностью. Огромные залы, сталактиты, озёра с двойным дном, летучие мыш, скелеты мамонта и доисторических козлов — всё это оставило неизгладимые впечатления. Потраченных 70 гривен на человека несколько было не жаль.

Пока ходили на экскурсию, открылась вершина Ангар-Бурун, и мы в бодром расположении духа по дороге мимо Оникс-Тура отправились на верхнее плато Чатырдага. По пути догнали группу молодых людей из Киева, которые оказались какими-то сектантами - стройные, весёлые, экипированные по последнему слову туристской моды, все с трекинговыми палками, они тут же стали консультироваться у меня по карте. Ребята постоянно сыпали фразами из Библии, а один предложил прочитать молитву, после чего, якобы, я брошу курить. Я, на всякий случай, отказался.

Виктория, если можно так выразиться, порхала под рюкзаком, фотографируя цветы. О, крокусы ! О, подснежники ! Как-то она ушла вперёд, и перед ней проскакало стадо косуль или кого ещё, «которые высоко подпрыгивали» так быстро, что она даже не успела

достать фотоаппарат. Так, наперегонки с киевлянами, мы поднялись на вершину Ангар-Бурун. К этому времени облака снова полностью накрыли нас, и видимость была всего несколько метров. Я планировал радиально сбегать на запрещённую Эклизи—Бурун, но пришлось отменить эту «экскурсию». Традиционный шоколад — и бегом вниз, благо



«Дети» на вершине Ангар-Бурун



В буковом лесу

тропа маркирована через каждые 5 метров .

Спустились в зону леса в буковую рощу — в тумане деревья выглядели мистическими и даже фантастическими существами. Полная тишина, даже птицы почему-то перестали петь. Эта картина так нас поразила, что устроили там часовую фотосессию с одновременным перекусом.

Спускаемся дальше. Тропа превратилась в дорогу, а дорога постепенно стала то раздваиваться, а то и «растраиваться». Появились разнообразные разноцветные маркировки. Надо сказать, что на карте горного Крыма тропы отмечены цифровыми обозначениями, а в реале цветными маркерами (в карте об этом ни слова). Нам надо было спуститься к Кутузовскому озеру (место разрешённой стоянки). В многочисленных интернетовских описаниях говорится о том, что все упорно попадают в Тиссовое ущелье , а это много левее, поэтому старался брать вправо. Вообще, стало модно ходить по горному Крыму при помощи навигатора, так как «разобраться в хитросплетениях крымских троп сложно».

Спуск нам показался уж очень долгим, и вот показалось озеро. Что-то я не так его себе представлял. Костровое место одно, на берегу плакат, что ловля рыбы запрещена. Но дров навалом, и родник нашли быстро.

19 апреля.


Утром, когда варили овсянку, подъехал «бобик». Лесники. Вежливые. Показывают удостоверения. Оказывается, это вовсе не Кутузовское озеро, мы взяли слишком вправо, прошли лишние 8 километров, вторглись в заповедник, здесь ночевать нельзя и т.д. Мы же показали мусор, который несём с собой, и лесники после лекции об охране окружающей среды уехали, не оштрафовав нас на законных основаниях.

Пришлось спускаться к трассе и на троллейбусе возвращаться до поворота на Лучистое. Когда мы шли по асфальту, с интересом разглядывая скалы на Демерджи, в том числе известную всем «Екатерину», Виктория неожиданно расхохоталась, и успокоить её долго не удавалось. Оказывается, столь безудержное, почти истерическое «веселье» было вызвано тем, что Вика вспомнила, что несёт в рюкзаке двухкилограммовую газовую горелку в чемоданчике. Крепость Фуна кем-то приватизирована, мы решили не платить по 16 гривен за осмотр сохранившихся развалин. Пасётся стадо лошадей, на которых за плату можно подняться на вершину. Каменный Хаос, Долина Привидений известны многим пензенским туристам, мы же всё это великолепие видели в первый раз, поэтому с интересом рассматривали причудливые творения природы. Своим «деткам» я объявил, что на вершину мы, наверное, подниматься не будем. Это прибавило им оптимизма и ускорило наше движение. Но когда я неожиданно для себя потерял тропу, то подумал, что

вершина-то близко, не стал искать потерянную тропу, а повёл группу «в лоб», объяснив участникам, что где-то наверху должна быть тропа.



В Долине Привидений



Вид на Алушту с вершины Демерджи

Подъём становился всё круче, иногда приходилось ползти на четвереньках и цепляться за деревья. Моя группа так сильно отстала, что не было слышно ни их голосов, ни звука падающих камней. В конце концов я упёрся в скалы. Немного скалолазания, пару раз застревал с рюкзаком в щелях - и я вдруг оказался на вершине. А там... Дорога ! Оставив рюкзак, побежал вниз, отыскал растерянных перепуганных участников и вывел всех на вершину. Наконец-то с вершины мы увидели и море, и Алушту и вершину Ангар-Бурун, на которой были вчера. Солнце уже пыталось сесть за горизонт, искривлённый силуэтом Крымских гор, и пора было подумать о ночлеге. Дочь возжелала заночевать прямо на вершине, но дул такой пронизывающий холодный ветер, что я принял решение спускаться. Спустились к так называемой «Коровьей тропе», но место ночлега найти не удавалось — слишком крутой склон. В темноте кое-как поставили палатку. Наконец-то пресловутая газовая горелка пригодилась. В палатке сварили ужин буквально за 10 минут.

(Продолжение следует)

Игнатъев Александр.

Фото Игнатъев Александр, Назарова Виктория.

ЮРЮЗАНЬ-2013

До Потаповки от Усть-Катава
Неделя чудесного майского сплава,
Лодки, байдарки, большая вода.
Нас было семь. Во главе – «Борода»!

Снова подходят майские праздники. Душа, привыкшая за долгие годы странствий к тому, что в мае открывается летний походный сезон, не находит себе места. Скорей бы пролетели оставшиеся дни, скорей бы сесть в поезд и вместе с друзьями помчаться навстречу новым приключениям.

Юрюзань – типичная горная речка, текущая по отрогам Южного Урала по Челябинской области и Башкирии. На своём пути она пересекает несколько горных хребтов, поэтому сильно петляет, берега «украшены» скалами, пещерами и глухими лесами. Потом река течёт по межгорной низине, затем снова в межгорной котловине и, в конечном итоге, впадает в реку Уфа. Серьёзных препятствий на реке нет, так, типичная водная «единичка».

О характере берегов можно составить представление по фильму «Вечный зов», который снимался в этом районе. Однако главное достоинство маршрута по Юрюзани – удобный подъезд к началу путешествия. Поезд Пенза – Владивосток, двадцать часов пути до г.Усть-Катав, несколько сотен метров до реки...и можно плыть! Такой же

удобный и сход с маршрута. Попутным транспортом до г. Кропачёво, поезд Владивосток – Пенза, двадцать часов в пути – и, здравствуйте родные, работа, дача! Плыть можно в зависимости от желания от двух дней до двух недель. Отовсюду можно выбраться без особых проблем, что и обусловило популярность Юрюзани среди водных туристов. Вот такое краткое вступление, навеянное воспоминаниями о сплаве с детьми на плотах из детских шариков по Юрюзани летом 1989 года.

Весной 2012 года я повторно сплавлялся по речке Ай в этом же районе. Фильм об этом походе был показан на туристском вечере, поэтому появилось несколько желающих примкнуть к нашей группе. Все претенденты – люди знакомые, достойные, и количество участников было ограничено разумным пределом в 8 человек. Плыть на этот раз решили на резиновых лодках и байдарках. Получилась целая флотилия из пяти судов. Купили билеты на тридцатое число (достались только вторые полки) и занялись подготовкой. Стереотип набора снаряжения и продуктов выработался давно, поэтому здесь особых проблем не возникло. Возникли проблемы с участниками. Возрастной диапазон группы очень большой и самым старшим пришлось воевать со своим здоровьем (вернее, с отсутствием такового). За неделю до отъезда сдал свой билет Павел и «спрятался от нас в больницу». Кроме того, до самого отъезда не было ясности с руководителем. Идёт он или не идёт? Или и его врачи тоже упрячут в больницу?! Всё должно решиться за день до отъезда. Притаились, ждём!

30.04.13. Гора рюкзаков на вокзале. Грузимся в последний вагон. Нас семь человек. Едем без приключений. За окном холодный дождь и ветер. По многолетним приметам, в походе должна быть хорошая погода.

1.05.13. Сегодня праздник, но мы его не замечаем. Распределяем многочисленные пакеты, сумки, рюкзаки, лодки. Поезд в Усть-Катаве стоит две минуты. Выносим всё в тамбур. Прильнули к окнам, сейчас по мосту должны переезжать Юрюзань. Увиденное поражает. Самый пик половодья. Широкая, мощная река несётся под нами. Выгружаемся на перрон. Затем двумя рейсами перетаскиваем всё на берег ниже автомобильного моста. От станции метров двести. Времени второй час дня. Холодный ветер и нудный дождь. Готовим лодки, байдарки. Перекусываем бутербродами с чаем из термосов, заваренным ещё в вагоне, и в 15.45 стартуем. Течение мощное. Сразу подхватывает и несёт. Вскоре после старта на одной из лодок ломается новое пластиковое весло. Хорошо, что есть запасные самодельные лопасти. Проплываем железнодорожный мост. На правом берегу виден большой палаточный лагерь. Вскоре проплываем пионерский лагерь, и за излучиной напротив скалы останавливаемся на левом берегу. Время 17.30 (по Москве). Решаем в этом походе жить по московскому времени. Место хорошее, а погода не очень. Для первого дня всё удачно. Холодно. Дождь моросит, но в облаках появляются просветы.



Станция Усть-Катав



Старт

2.05.13. Поднялись рано. Всё затянуто туманом. Завтракаем и в 8.45 отплываем. Проплываем мимо двух групп, которые видели вчера. Они сплавляются на плотках из восьми автомобильных камер. У нас две резиновые лодки и две байдарки (надувная и каркасная). Скорость у всех разная, но мы не особенно спешим и плывём кучно. Проплываем много красивых скал. Их названия есть в лоции. На левом берегу культурная стоянка за устьем речки. Есть мангал, ларёк, площадка для автомашин. Хорошо набитая тропа, местами со ступеньками, ведёт к пещере Дворцовая. Виды в пещере и около неё очень фотогеничные. Осматриваем, фотографируемся. Общаемся с туристами из Миасса и снова в путь. Река хорошо освоена туристами-коммерсантами, поэтому большинство приличных мест для стоянки слегка обустроено (столы, лавки, туалеты). Порядочно мусора и почти нет дров. Перекусываем на такой стоянке напротив пещеры и плывём дальше. За первой излучиной останавливаемся на правом берегу. Светит солнце, тепло. Решаем сегодня дальше не идти, и в 14 часов становимся лагерем. Восхищает всех своим оптимизмом и юмором Володя Ошкин. Не соскучишься!



Река-красавица



Пещера Салавата

3.05.13. Ночь была холодная. Вода в бутылках покрылась льдом. Собираемся не очень быстро и отчаливаем в 9.40. Течение хорошее. По берегам красивые скалы. Много байдарочников, катамаранщиков, плотовиков. Проплывает диковинная надувная лодка с навесом и тентом «Ротан». Похожа на речной микроавтобус. Примерно через час, на левом берегу видим за лугом в скалах пещеры и тропу, натоптанную к ним. Поднимаемся. Небольшие гроты, сквозные пещерки, балкончики. Всё очень симпатично. Погода отличная. На плёсах река разливается очень широко, но глубины хватает. На правом берегу обустроенная стоянка. Устраиваем за столом перекус. Много мусора, хлама. Скальные гребни идут один за другим. На правом берегу впереди появилась деревня. Стоит столб с табличкой «Пещера Салавата». Идёт тропинка. Снова несколько гротов. Некоторые из них соединяются узкими лазами. Основная пещера идёт из большого грота, но мы далеко не лезем, фотографируемся и снова в путь. Стали попадаться деревни и много рыбаков. Ловят мелкую рыбёшку и бросают обратно в речку. Вероятно, важен сам процесс. Вот и райцентр Малояз. Много протоков, но плыть можно по любой. Мешает ветер под названием «хариус». Это из-за того, что в основном дует в «харю»! Пора искать место для ночлега. Несколько разведочных причаливаний – и становимся на левом берегу напротив деревни Казырбак. Место не очень хорошее, но лучшее искать поздно. Все устали и проголодались. Народ стал немного нервничать. Каждый предлагает свой вариант ночлега, но, наконец, палатки стоят, ужин сварен и снова посыпались шутки, смех. Деревни, обозначенные на схемах, располагаются далеко от берега и зачастую не видны. В борьбе с ветром, течением, излучинами проплыли больше, чем собирались.

(Продолжение следует)

В.Косоголов (Борода). Фото автора.



Путешествие в прошлое




УЗЕЛ ГИССАРСКОГО И МАЧАТЛИНСКОГО ХРЕБТОВ НА ПАМИРО-АПАЕ

(Часть 1)

«Я зимой живу в городе,
а душа моя в горах круглый
год, среди хребтов и вершин».

Н.В.Пагануцци.

Мне повезло в жизни общаться с очень интересным и неординарным человеком, имеющим необычную фамилию – Пагануцци. С Николаем Валентиновичем я общался в походных условиях в спортивно-исследовательской экспедиции по Гиссарскому хребту, руководителем которой он был, и потом, в дальнейшем я имел с ним переписку. Постараюсь коротко познакомить наших пензенских туристов и альпинистов с его биографией.



Левое фото: спортивные сборы в Фанских горах. Слева направо: Александр Чембулов, Николай Пагануцци, Павел Камаев, Виктор Аврамец.

Правое фото: Ширкентский вал (барьер).

Родился Н.В.Пагануцци в 1899 году в Петербурге. По линии отца он унаследовал итальянскую фамилию Пагануцци и дворянские корни. В 17 лет он побывал на Кавказе, и горы сразу вошли в его душу. Свой альпинистский стаж Николай Валентинович начал в 1929 году с восхождений на Кавказе, и в Ленинграде его хорошо знали ведущие альпинисты того времени. В 1935 году по сфабрикованному делу его осудили и отправили в Воркуту. В 1942 году его сослали в Караганду на вечное поселение. В Караганде Пагануцци сначала работал на заводе инженером, а

потом преподавателем в горном техникуме. Он написал учебник «Технология металлов», который был рекомендован министерством образования для изучения в техникумах и вузах. Будучи альпинистом и прекрасным организатором, он соорудил на территории техникума вышку, на которой студенты отрабатывали технику скалолазания. Здесь же Николай Валентинович создал первую в Караганде секцию альпинизма. Восстановив прежние альпинистские связи, он стал получать горное снаряжение для своих студентов из лагеря «Шахтёр», и в 1953 году организовал и провёл первую альпиниаду карагандинцев в Заилийском Алатау, вывезя туда 40 горвосходителей. Будучи человеком прямым в суждениях и независимым во взглядах, не умеющим льстить и терпеть ханжество, Пагануцци не нашёл общего языка с руководством Казахского республиканского клуба альпинистов (у него были трения с Туфаном – председателем клуба), и поэтому он выбрал малоизвестный район Фанских гор в Таджикистане и стал там проводить альпинистские сборы и туристские походы, оставляя контрольные сроки в альплагерях «Варзоб» и «Дугоба». Впервые он был в Фанских горах в 1953 году. С тех пор Николай Валентинович ежегодно организовывал и проводил экспедиции по Фанским горам и Ягнобу, составляя схемы расположения перевалов и вершин, замеряя альтиметром их высоты. Кроме исследовательских экспедиций, он принимал участие в соревнованиях на первенство Союза по альпинизму. В 1965 году с альпинистами из Караганды и Алма-Аты сделал заявку на первенство Союза по восхождению на пик Чандара, и его команда заняла первое место. В дальнейшем Пагануцци работал с альпинистами разных городов и республик, подыскивая им вершины и маршруты на первенство Союза, и они благополучно завоёвывали первые и вторые места. Работал он с альпинистами Ленинграда, Киева (Кустовский и Моногоров), с Уфой, с Красноярском (Светланов). В 1974 году на очереди был Новосибирск.

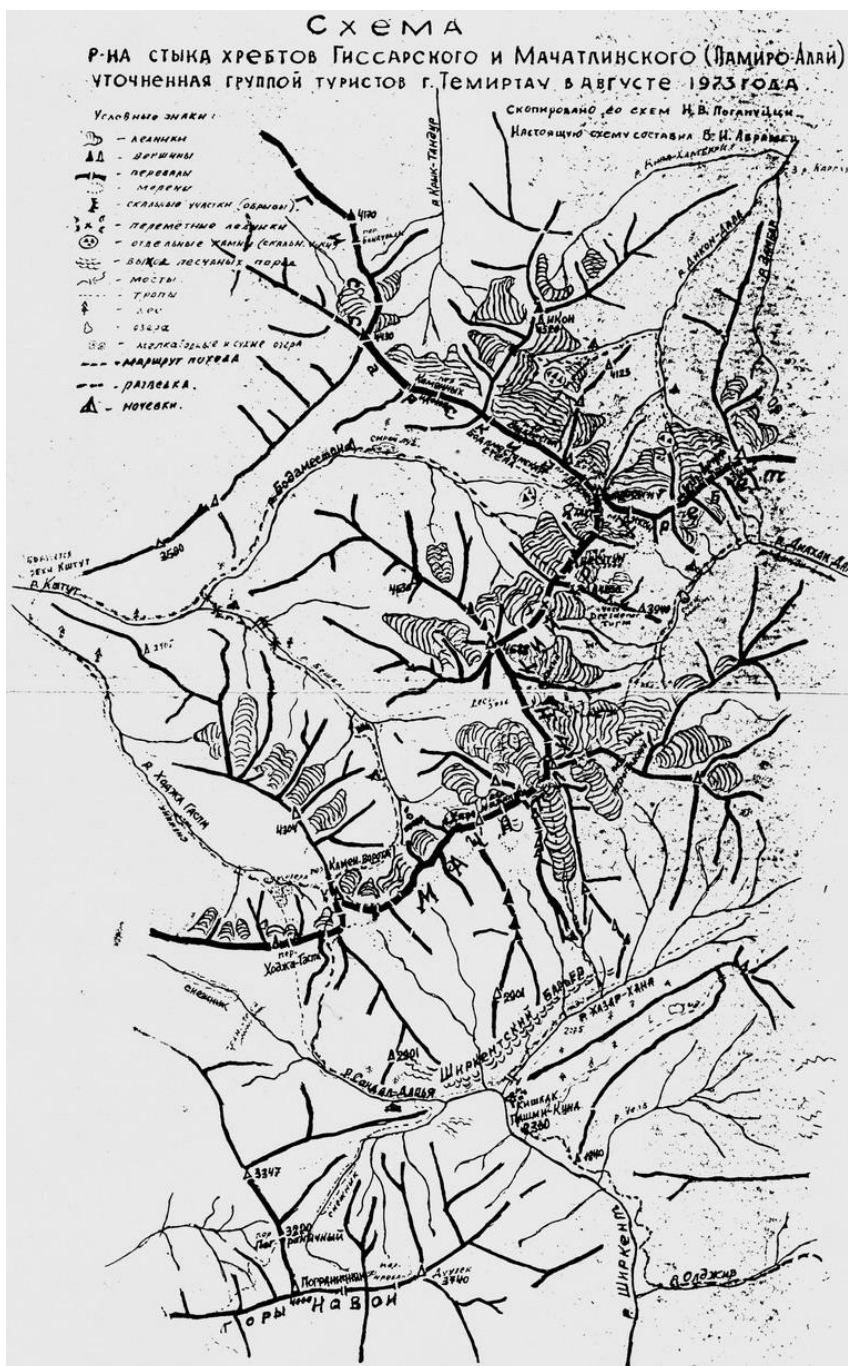
Итогом многолетнего труда стала книга «Фанские горы и Ягноб», изданная в 1968 году в серии «По родным просторам», а спустя годы он написал книгу «В отрогах Гиссарского хребта», куда и вошли частично описания перевалов, пройденных нами в августе-сентябре 1973 года. Ещё в 1966 году в Берлине немецкими альпинистами была издана книга «В горах Туркестана», в которой с их подачи за Н.В.Пагануцци закрепилось имя «Хозяин Фанских гор». Оно так и было. К сожалению, человек не вечен. Николай Валентинович ушёл из жизни 2 июня 1988 года, но в памяти людей, соприкасавшихся с ним, он остался громадной, потрясающей личностью, страстно любящей горы; неутомимый путешественник, великолепный рассказчик, педагог и воспитатель познания огромного и прекрасного мира природы. Карагандинский клуб туристов носит имя Н.В.Пагануцци.

Осенью 1972 года, после прохождения маршрута 5 кат. сл. по Северному Тянь-Шаню, я вместе с Виктором Аврамец заехал в Караганду, где и познакомился с Н.В.Пагануцци. В.Аврамец в то время руководил секцией горного туризма в г.Темиртау при Доме пионеров и тесно сотрудничал с Пагануцци, принимал участие в ежегодных походах в Фанские горы. Вот тогда-то я получил предложение принять участие в походе по малоисследованному в то время узлу стыка хребтов Гиссарского и Мачатлинского. Последний хребет отходит от Гиссарского там, где сближаются верховья рек – Каратага, Ширкента и Кштута. Все эти три реки входят в систему реки Сурхандарья, впадают возле г.Термез в р.Амударья. Стык хребтов представляет собой высокогорную зону, покрытую ледниками и вершинами, превышающими 4,5 тысячи метров. Как правило, наибольшая заснеженность и оледенение наблюдаются на северных склонах, южные склоны представляют крутые скальные склоны и осыпи с заснеженными крутыми кулуарами.

Маршрут проходил с 20 августа по 15 сентября 1973 года, склоны освободились от снежного покрова, и только в верхней зоне и на ледниках сохранились снежные поля. За всё время маршрута стояла безоблачная погода. В нижних долинах на уровне 2500-2800 м, было тепло и сухо. Склоны покрыты арчой и лиственными породами, трава уже пожухла, да и скот был уже уведён с верхних пастбищ, и горы были безлюдны. Эти горы редко посещаются туристами, охотников и рыбаков тоже нет, хотя в реке Кштут водятся маринка и форель.

Для проникновения в этот район наиболее удобными путями являются тропа по реке Кштут, приводящая к крутым склонам Мачатлинского хребта; путь по реке Ширкент и её верхним притокам, по реке Чазор-Хана. Можно пройти с востока по удобной тропе ущелья реки Каратог и вверх по реке Диахон-Дара. С южной стороны доступ в этот район затруднён. Путь проходит в

направлении верхнего течения рек Оби-Зарак и Манзоб-Сай через перевалы по слабонамеченным тропам.



Район стыка хребтов впервые был посещён карагандинскими туристами в 1968 году. Ими было пройдено ущелье реки Кштут –Бадаместон, затем первопрохождение перевала Бесутун, потом спустились в ущелье реки Беш-бара (перевал Десторан), и через перевал Хырс вышли в долину реки Сандал-Ширкент. Ближайшим населённым пунктом является кишлак Ширкент.


Наш маршрут спортивно-исследовательского похода 1973 года мы начали выездом на автобусе из турбазы «Варзоб» до кишлака Освоб, затем на попутной машине доехали до кишлака Ширкент, где и расположились на ночёвку у магазина под открытым звёздным небом. На следующий день от кишлака Ширкент вышли по ущелью в сторону фермы (стригальня). Здесь нам стригали показали, как пройти к месту, где тропа поднимается вправо и вверх по склону. За кишлаком Киргиз-кишлак находится пасека, от неё тропа то поднимается вверх, то опускается вниз, пересекая логи, поросшие орешником. Поднимались 4 часа под гребень отрога, затем тропа резко свернула по склону параллельно гребню. Воды здесь нет. Рюкзаки тяжёлые, по 40-45 кг,

двигаемся очень медленно. Только к 8-ми часам вечера мы подошли к роднику Беш-Булак. Уж тут-то мы и напились вдоволь, и умылись, и расположились на ночёвку.

Утром по хорошей тропе выходим на гребень. Опять нет воды, рюкзаки прижимают нас к земле, пот заливает глаза. Очень тяжело. Высота гребня отрога 2860 м - это значит, что мы поднялись со стороны Ширкента на 1120 м. Подъём становится круче. Наконец-то дошли до вершины гребня, от вершины на север тропа круто спускается по склону к реке Олджер. На склоне увидели две палатки геологов, они нас встретили дружелюбно. Начальник партии пригласил нас в палатку, куда был подан чай с лепёшками. Сварили обед, покушали и, немного отдохнув, пошли вниз по реке Олджер. Перешли на правый склон реки. Встретили чабанов с отарой овец, последними покидающими высокогорные пастбища. Не доходя до ущелья р.Ширкент, мы зашли в сухой лог и тут увидели медведя в 70-80 метрах от нас. Медведь остановился в недоумении и несколько секунд смотрел на нас, потом резко повернувшись, побежал по крутому скальному участку. Поднявшись метров на 150, он остановился и начал скатывать вниз камни. Мы были поражены не только скоростью и ловкостью этого, на первый взгляд, неуклюжего животного, но и его сообразительностью. Он по всем тактическим правилам скалолазания легко поднимался по очень крутому скальному склону. После этого случая мы поверили геологам, их рассказам о том, что медведи любят сбрасывать камни вниз. Через несколько минут медведь исчез из виду и как бы затерялся в скалах, но мы ещё долго смотрели на склон, как замороженные.

С лога мы начали подниматься на угловой склон, по которому тропа выводит в ущелье Ширкент. Опять начался мучительный подъём вверх, и так метров на 40, потом спуск вниз 60 м. Начало уже темнеть, места для ночёвки подходящего нет, такая досада! Воды по склону нет, наступают сумерки. Решили идти в темноте до тех пор, пока не дойдём до воды. Обидно то, что внизу метрах в трёхстах от нас, течёт река, а склонах – сухо, на тропе – пыль. Очень тяжело, но тут нам Бог послал хорошую поляну, а внизу в 70-ти метрах – ручей. Здесь, в темноте, мы поставили палатки. В первую очередь напились прохладной вкусной воды. Приготовили ужин и с удовольствием выпили ещё по 5 кружек зелёного чая. Прекрасный напиток – утоляет жажду, сбрасывает усталость, недаром его любят чабаны!

23 августа. Подъём в 9.00. Завтрак. В 10.00 двинулись по тропе, которая пошла более пологим спуском и подъёмом. Немного легче стало идти, и через 1,5 часа мы пришли к кишлаку Пашми-Куна. Здесь никто не живёт. Несколько лет тому назад жители покинули свои родные места и переселились в более цивилизованные края. Стоят дома хана, а вокруг ни души, даже немного жутковато. Здесь по нашему плану похода днёвка – отдых у самой речки, под огромным ореховым деревом. Начинаем мыться в речке, стирать, ремонтировать обувь. Блаженство! Мир прекрасен!



Деревянная соха ещё жива



Мы шли по этому хребту, как по спине верблюда

На следующее утро вышли на разведку к перевалу «Седло», но задача – найти тропу, вернее, удобный выход через Ширкентский вал. Он весь изрезан щелями, над головой нависают отложения древнейших пород высотой сотни метров. По рассказам геологов, нам сравнительно легко удалось найти тропу. Она нас вывела по левому склону реки Хазар-Хана (Ширкентского вала), то поднимаясь, то опускаясь к речке, и наконец, мы вышли к нужному саю – щели. Отсюда

свернули на север, расстались с рекой Хазар-Хана (приметы поворота: огромный вынос красного песчаника, скала расположена с углом падения на север 27-30 градусов, нависает к реке Хазар-Хана, вдали подножья зияет огромная ниша. Ещё одна примета – проглядывается снежник в щели, а выше – ледник). Поднялись на морену и занесли продукты и снаряжение, всё это запрятали и после часового отдыха пошли вниз к основному лагерю в кишлак Пашми-Куна. По графику группа выходит завтра на перевал, но вспомогательной группы под руководством Пагануцци, которая должна была нас догнать через два дня, пока нет. Видимо, они задержались на турбазе «Варзоб». Мы поставили на тропе тур, вывесили красный флажок, положили в банку записку с объяснением, как пройти и выйти на перевал. Они пройдут два перевала по нашим следам, а потом совершат выход на перевал Бесутун к реке Бодаместон.

Сделав вчера заброску, мы сегодня взяли снаряжения и продуктов питания на 12 дней и вышли по известной уже тропе к морене между двух речушек до скал – отрогов Мачатлинского хребта. Впереди, точно на север, возвышается мощная вершина, похожая на древнюю башню. Она является как бы ориентиром (левое плечо выше правого) для прохождения к назначенному перевалу, который находится слева от вершины. На месте брошенного стойбища отары, у большого камня, между двух речек остановились на ночлег. Высота примерно 2900-3000 м. Граница леса. Все участники похода приболели, кашель и насморк всех одолел, поэтому мы не спеша расположились в 14.00 на ровной площадке и поставили палатки, чтобы подлечиться и приготовить к штурму перевала. Подход к леднику очень крут, скалы и сыпучие склоны.

26 августа. Выход в 7.00 по ущелью, сначала тропа правого склона вела метров 500 вверх, потом прямо по речке, вернее, по камням. Чем выше поднимаемся, тем круче склон, слева обходим скалы (они хорошо видны снизу), местами выходим на небольшие скалы, и так продвинулись на 2 километра. Дальше уже видна морена ледника, она как бы нависает. В 11.00 подошли под неё. Слева возвышается скальная башня, есть узкие выбеленные кулуары, по которым падают камни. Справа гребешок с массой остроконечных скал. Ещё 400 метров – и группа поднялась к языку ледника. По продольной оси ледника имеется крупное падение (взлёт), дальше он как бы горбом вытянулся на север. В трёх связках группа приняла влево, двинулась по самому леднику. В 13.00 мы обнаружили, что перевала как такового нет, тура мы не обнаружили. Ледник оказался перемётным и, вероятно, проходит основание хребта. Видимый рельеф гор не соответствовал карте-схеме, всё оказалось наоборот. Расположение ледника типа коромысла, половина нависает на юг, а половина – на север. Ниже северного конца ледника видно ледниково-моренное озеро. Справа – вершина, и от неё тянется гряда, которая вытянулась на северо-запад к вершине 4688 м. Это водораздел рек Беш-Бара (запад) и Дияхан-Дара на восток.

По плану маршрута мы должны перевалить через гряду, в которой оказалось так много перевальных точек, относительная высота небольшая: 250-300 метров. Немного спустившись по леднику, взяли азимут на восток и поднялись на перемычку. Тура, как и на леднике, не оказалось. Сложили тур и оставили записку. Когда мы поднялись на перемычку, то перед собой увидели очень интересную картину. Под нами простёрся ледник, вытянувшийся с северо-запада на юго-восток примерно 4-5 километров.

(Продолжение следует)

Павел Камеев.

Редакция газеты не несёт ответственности за достоверность информации, предоставляемой для публикации. Мнение редакции может не совпадать с мнением авторов.

*Редактор газеты и компьютерный дизайнер Александр Митрофанов
Члены редакционной коллегии: Владимир Мищенков, Игорь Пантюшов,
Светлана Швецова, Александр Игнатьев.*

Телефоны: (8412)55-26-17; 89273928462

Электронная почта: bwm86@yandex.ru bwm86@mail.ru

Тираж 80 экз.

Бесплатное распространение