



# СТО ДОРОГ

И у чёрта, и у Бога на особом на счету  
Ты, российская дорога – семь загибов на версту!

*Газета городского клуба туристов «Пенза» и Пензенского отделения  
Русского географического общества*

№38

Март 2013г.



**ОТ ВСЕЙ ДУШИ ПОЗДРАВЛЯЕМ**

**С МЕЖДУНАРОДНЫМ ЖЕНСКИМ ДНЁМ НАШИХ ЛЮБИМЫХ ЖЕНЩИН, КОТОРЫЕ  
УВЕРЕННО ВЕДУТ СЕМЕЙНЫЕ КОРАБЛИ СРЕДИ РИФОВ ЖИТЕЙСКОГО МОРЯ,  
ЯВЛЯЯСЬ ОТВАЖНЫМИ ПУТЕШЕСТВЕННИЦАМИ!**



*Наши поздравления мартовским именинникам -  
пензенским туристам Вырыпаеву Николаю, Енгалычеву Евгению, Дёмину  
Юрию, Звереву Александру, Казанцеву Эдуарду, Корольковой Ольге,  
Камаеву Павлу, Стульникову Александру, Уразаеву Алексею, Шишкиной  
Галине!*

**Н.П. Вырыпаеву**

*Ты во многих делах пионер.  
На байдарках и в велопоходе,  
Да и просто в лесу на природе  
Для друзей ты достойный пример.  
То грибов ты притащишь лукошко,  
То наловишь ведёрко рыбёшки,  
То лелеешь пчелиные соты,  
То болтаешься где-то на слётах.*

*Есть семья и немало друзей,  
Есть внучок и прелестная дочка.  
И мы помним, что в жизни твоей  
Был Спитак отдельною строчкой.*

*Полетел ты на помощь туда,  
Где природа ломала бетон,  
Где людская кричала беда,  
Где повсюду горе и стон.*

*В стороне остаться никак  
Ты не мог, романтик, мечтатель.  
Самолёт взял курс на Спитак,  
И в нём ты: доброволец-спасатель!*

*Всех талантов своих ты не знаешь,  
Много лет ты друзей удивляешь:  
То ты лезешь в высокие горы,  
То поёшь со старушками в хоре,  
То ты ходишь по Крымским горам,  
То несёт тебя чёрт на Гонам,  
То идёшь по лыжне в одной майке,  
То на пляже... в трусах и... фуфайке!*

*Изменить ты себя не пытайся,  
Оставайся таким, каким был,  
Всяким напастям не поддавайся  
И живи также бодро, как жил.*

*Как ты быстро с компьютером свыкся,  
Как легко оседлал интернет!  
Это как же ты так сохранился?  
Ведь тебе скоро будет сто лет!?*

*Вот такое родилось творенье,  
Когда вспомнил про твой день рожденья.  
Живи долго, года и года!  
Поздравляю! Твой друг*

*"Борода"!*



## Легенды пензенского туризма



### В ПАМЯТЬ О ЧЁРНОЙ ГАЛИНЕ АЛЕКСАНДРОВНЕ (07.01.1949г. – 02.03.2013г.)

2 марта этого года произошло прискорбное событие. Прошло всего два месяца с похорон Шнырёва Геннадия, нашего общего друга, как ушла из жизни Чёрная (Мудрова) Галина.

Познакомились мы в 1973-м году. Вместе начинали заниматься альпинизмом, ходили на тренировки, вместе ходили в походы по Пензенской области, в ноябре того же года ходили на Южный Урал. Затем ездили на скалы в Жигули, в Крым.

В 1974-м году она выполнила норматив 3-го разряда по альпинизму в альплагере Уллутау на Кавказе, покорив несколько вершин в ущелье Адыр-Су. В 1980-м году вместе ходили по Северному Тянь-Шаню.



*На снимке слева – Галина Чёрная*

Галина была замечательным другом, отличалась огромной ответственностью и потрясающим упорством, а также большим гостеприимством. Сколько праздников мы встретили в её доме, собираясь большой дружной компанией, пели песни, смеялись! Какие это были счастливые дни!

Это был светлой души человек! Так давайте же помнить её такой!

*Ольга Савина.*

*Страничка Русского географического общества*



### СЪЁМКА ЦИКЛА ПЕРЕДАЧ ПРОДОЛЖАЕТСЯ!

21 февраля 2013 года в студии пензенского канала «ТВ-Пенза» состоялась очередная съёмка телепередач «Сто дорог» и «География непознанного», подготовленных

Пензенским областным отделением Русского географического общества при поддержке Пензенского областного фонда научно-технического развития.

На этот раз в передаче «Сто дорог», посвящённой пензенским туристам и путешественникам, людям с активной жизненной позицией принял участие Роман Кашин, генеральный директор компании «Открытый звук». Он же выполняет добровольные функции руководителя пресс-центра Пензенского областного отделения Русского географического общества.

Роману Анатольевичу было что рассказать и показать пензенцем, тем более, что на днях он вернулся из Египта и привёз с собой массу интересных новостей и впечатлений, которыми поделился с телезрителями. Особо ценным был его подарок Русскому географическому обществу — британский географический атлас мира, выпущенный в 1942 году.



Кашин Роман имеет большие планы на будущее, но что характерно для активного члена Русского географического общества, эти планы направлены на популяризацию природы и культуры нашего Сурского края: музыкальный фестиваль по итогам конкурса, посвящённый Году охраны окружающей среды, съёмка и распространение в открытом интернет-доступе многосерийных научно-популярных фильмов о культуре Пензенской области. Причём, всё это Роман Анатольевич делает безвозмездно на протяжении всего года.

Ведущие программ - Игорь Пантюшов, руководитель Пензенского областного отделения Русского географического общества и Давид Курума, сотрудник пресс-центра Пензенского РГО, в выпусках телепередач Пензенского регионального отделения РГО «Сто дорог» и «География непознанного» стараются строго придерживаться концепции, отражённой в Уставе Русского географического общества — ответственному подходу к информации. Это значит, что требуется освещать только проверенные и достоверные факты. Таким образом, информация предоставляемая в программах телезрителям доводится из её первоисточников - участников телепроектов, приглашенных ведущими.

Передача «География непознанного», которая была также записана в этот день, была интересно тем, что в ней принял участие человек, имеющий своё мнение на всю историю возникновения и развития нашей цивилизации — руководитель Русского культурно-исторического общества «Сурский мир» Александр Кукаев.

В передаче были рассмотрены гипотетические процессы зарождения праиндоевропейского языка, приведены участником программы доказательства ведущих учёных мира о том, что территория, где ныне расположена Пензенская область, являлась

несколько тысяч лет назад одним из мест зарождения протоиндоевропейцев, потомки которых распространились по всему миру.

Александр Васильевич Кукаев является одним из потомков нашего известного земляка - Михаила Юрьевича Лермонтова. Потомки великого русского поэта и оказали существенную поддержку возглавляемой Кукаевым общественной организации «Сурский Мир», которая в своей исследовательской и просветительской деятельности раскрывает нам совершенно иное видение русской истории и культуры, формирует и несёт в наше общество истинные ценности, не имеющие временных границ. Со слов Александра Васильевича, в данной передаче следует, что деятельность «Сурского Мира» объяснила исток таланта поэта М.Ю. Лермонтова, показала Сурский край как интеллектуальный очаг цивилизации во всём его многообразии и объяснила исток силы воинского Духа наших



героев-земляков. С 1 марта передачи Пензенского областного отделения Русского географического общества будут регулярно транслироваться, раскрывая тайны непознанного, выполняя свою основную просветительскую функцию — реализацию потенциала страны и её граждан во благо нашего общества, показывая тем самым, насколько прекрасна наша Родина и богата интересными людьми, живущими в ней.

**Подготовил:** секретарь Совета Отделения: Максим Лапин.

**Фотоматериал:** Кашина Романа 22.02.2013г.

\*\*\*\*\*

## **Состоялась презентация печатного издания «Сто дорог»**

28 февраля 2013 года в пресс-центре регионального отделения Русского географического общества состоялась презентация печатного издания Пензенского областного отделения Русского географического общества – газеты «Сто дорог» и знакомство пензенцев с его главным редактором. Пензенский писатель, член Русского географического общества Александр Митрофанов рассказал историю создания туристической газеты и поделился своими творческими планами.

На презентации собрались наиболее активные члены отделения и пензенские путешественники, которые лично познакомились с пензенским писателем и его творчеством, обменялись мнениями относительно перспектив дальнейшего развития издательской деятельности областного отделения.

Значимым событием для пензенского областного отделения Русского географического общества в прошлом году стало создание собственного печатного издания – газеты «Сто дорог». Это важное направление работы возглавил пензенский путешественник Александр Александрович Митрофанов.

Издание уже имеет свою читательскую аудиторию: члены географического общества, туристы, поэты, писатели, студенты. «Сто дорог» распространяется бесплатно и ежемесячно – по сети интернет. В газете публикуются новости, записи пензенских путешественников о дальних походах и первопроходцах, анонсы грядущих событий, отчёты о наблюдениях, поздравления, достижения пензенцев.

Деятельности Русского географического общества и его пензенского регионального отделения посвящена отдельная обширная рубрика. Особой популярностью пользуется рубрика со стихотворениями пензенских путешественников.



«Сам факт наличия у нашего регионального отделения собственного печатного издания говорит о том, что мы не останавливаемся на достигнутом, а продолжаем искать новые способы распространять достоверную информацию о деятельности Общества, о достижениях и творчестве его членов, – сказал Игорь Пантюшов, председатель Пензенского областного отделения Русского географического общества. – Наша цель, чтобы газета «Сто дорог» из самиздата превратилась в полноценное печатное издание со стабильной аудиторией читателей, где каждый член нашего Общества смог бы выразить собственное мнение о происходящем и поделиться впечатлениями об увиденном».

Александр Митрофанов, по его словам, сам не ожидал такого пристального внимания к изданию. Русское географическое общество, безусловно, здесь играет объединяющую роль, привлекая в ряды читателей и даже авторов издания туристов и путешественников, людей, которые любят Россию и свой родной край и хотят поделиться своими впечатлениями о бескрайних просторах нашей прекрасной Родины.

«Стремление сделать этот мир лучше – вот главная задача каждого из нас, членов Общества, – выразил собственное мнение А.А. Митрофанов. – Каждый из нас должен вносить в это свой посильный вклад, и, тем более, что эта работа приносит удовольствие – приятно дарить людям добрые вести!»

Пензенское областное отделение будет и далее оказывать всестороннюю поддержку изданию газеты «Сто дорог», которая уже заслужила читательский авторитет и обрела популярность среди людей с активной жизненной позицией.

После окончания презентации А.А. Митрофанов принял участие в записи одноименной еженедельной телепрограммы областного отделения – «Сто дорог» на канале «ТВ-Пенза».

*Специалист Пресс-центра Пензенского отделения Русского географического общества Давид Курума.*



## **РАЗНОТРАВЬЕ В САРАТОВСКОЙ ГЛУШИ**

**(Начало в № 37)**

В склонах пологих оврагов, изрезавших степную местность, много лисьих нор. Одну лису заметили очень близко. Она спала в тени плотного кустарника. Шум трактора, работающего на противоположной стороне оврага, заглушал наши шаги. Вначале я подумал, что она мертва, подошёл ближе. Она лежала задом ко мне, вдруг поднялись два больших уха, она увидела меня, медленно встала и скрылась в густых зарослях.

Передохнув у родника, по полевой дороге выехали к селу Старый Карлыган. До села Старый Вершаут успели добраться до того времени, когда чернозёмная дорога пропиталась водой, полившей с неба обложным дождём. Выехали на асфальт и в дожде проехали до поворота на с.Козловка, на автобусной остановке решили переждать непогоду. За горячим обедом время дождя кончилось, появилось солнце. В Козловке запаслись водой и устроили ночлег вблизи деревни Верешим. Всю ночь шёл дождь. Утром солнце подсушило дороги, и мы без труда через Верешим, Никольское докатили до бывшего научного городка Вехово, что вблизи села Даниловка. Здесь запаслись продуктами. Судя по разрушающемуся зданию опытной станции, селекцией семян растений здесь давно не занимаются. (В [сборнике](#) на с.122-124 интересная статья об истории Петровской опытной станции).



В Даниловке пришлось поплутать по деревенским улочкам, пока выбрались на дорогу, ведущую в заброшенную деревню Александровку - родину знаменитой советской певицы Лидии Андреевны Руслановой. По заросшей лесной дороге выехали на окраину деревни. Первый дом, попавшийся нам на дороге, привлёк моё внимание. Это был добротный когда-то дом, стоящий в тени больших елей, забор-плетень создавал уют


дворика. Сейчас всё заросло высокой травой. Заглянул в разбитую оконную четверть внутрь дома. О человеческом присутствии напоминала на стене фотография супружеской пары, на полу большой разбитый приёмник, популярный в народе в начале 60-х, и пустота. В деревне остался один однобокий порядок, где несколько жилых домов, в которых доживают или отдыхают летом.

У несуществующей деревни Петровка переехали приток реки Чернавка, поднялись на пригорок, остановились. Вдали виднелся Красный Мар, о котором написано в «Повести о детстве» у Фёдора Гладкова, вспомнился весенний поход 2010г. Проехали по южной опушке Ключевского леса, упомянутого в той же повести.



По полям дорога привела нас к большому пруду у саратовской дороги близи села Старое Славкино. Недолгое купание было просто спасением от жары. В Старом Славкино посетили святой родник, набрали вкусной воды в дорогу. Проехали Новое Славкино, истоки реки Няньги напоминали верховые болота в лесостепи.

Спуск по лесной дороге, а потом по полю был освежающим. Малая Сердоба в лучах вечернего солнца утопала в мареве. Купив сока в «Магните», поспешили выбраться из городка до заката в сторону саратовской границы. Дорога пошла то по распаханным полям, то по заболоченной пойме реки Сердобы.



До Комаровки деревни, обозначенные на карте, «канули в лету». В темноте подъехали к Комаровке. Стало холодать, в низинах собирался туман, но комары не унимались. Выехали на асфальт, подъехали к водонапорной башне, чтобы набрать воды на ночёвку, но краны все были заглушены. Вдруг на дороге показался мужчина без рубашки, с забинтованным животом, в руках держал непочатую бутылку водки. По всей видимости, одну он уже употребил. На нашу просьбу о воде, предложил составить компанию. Мы отказались. Он посмотрел на нас и сказал, если я ему помогу снять с петель дверь в сарайчике, где стоял насос, то воду наберёте. Так мы и сделали. Вода после



включения насоса стала сочиться из заглушенного крана. Наши бутылки набирались медленно, это время мужчина сидел рядом на корточках, держа под мышкой свою бутылку, и рассказывал о себе и жизни в селе. Картина вырисовывалась до боли знакомая - уничтожение коренного населения медленно и безвозвратно. Набрав воды, повесили на место дверь. На прощание он пожелал лёгкой дороги, и мы по асфальту уехали в темноту. За Комаровкой нас догнала легковушка и перегородила дорогу. Из машины вылезли пьяные мужики, стали возмущаться, почему мы не остановились на их сигнал. Мы тоже стали возмущаться. И вдруг у них что-то заклинило - они увидели в темноте за рулём велосипеда женщину. Попросили спички, чтобы закурить, и, сев в машину, удалились. Мы поехали в сторону Бакур, в который раз признав правило: ночью велотурист должен спать. Особенно в праздники, такие, как дни независимости от чего-то.

Недалеко от дороги на фоне угасающего неба на западе различили на ровной пойменной, сырой от росы, местности большущий курган-останец. Поиск места ночёвки закончился: поднялись на его плоскую вершину, разбили лагерь и до полуночи любовались звёздным небом. Место было необычное. Красивый восход солнца, прошедшая ночь оставили в памяти неизгладимое воспоминание.



В большом селе Бакуры у магазина узнали, что дорога до Сердобска хорошая, асфальтированная. Вероятность успеть на электричку была очевидной, 45 километров проехали с небольшим запасом времени. Сели в пустую электричку и к вечеру были дома.

Маршрут:

*Сюзюм - Татарская Пенделка - Русская Пенделка - Шаткино - Красное Поле - Языковка - Пёстровка - Дьячёвка - Порзово - Китунькино - Генеральщино - Точка - Старый Карлыган - Старый Вершаут - Козловка - Верешим - Никольское - Вехово - Даниловка - Александровка - Петровка - Старое Славкино - Новое Славкино - Малая Сердоба - Жулевский - Шапкино - Комаровка - Бакуры - Баклуши - Ивановка - Зелёновка - Новая Студёновка - Сердобск. 350 км. 8-12 июня 2012 г.*

**Андрей Нугаев. Фото автора.**



## Серебряная нить

23 февраля 2013 года, состоялся традиционный лыжный кросс-поход. Это мероприятие проводится уже более 30-ти раз! На этот раз участников было немного – 13 человек, из них 4 лыжницы и девять скромных отечественных путешественников. На электричке Пенза-Кузнецк очень быстро добрались до остановки ОП 739 км, далее через дебри Засурских лесов, через овраги, ручьи, по звериным тропам и следам вездеходов,

группа, как гусеничный тягач, шла к намеченной цели. Почему, как гусеничный тягач? Когда приходилось идти по целине, смена ведущего лыжника происходила через каждые 50-60 метров, поэтому движение группы было аналогично движению гусеничного трака, и скорость была вполне приличной. Погода идеальная для кросс-похода: «мороз и солнце – день чудесный...».



Первая остановка через 18 км – на Акульке. На месте, где раньше разводили костёр, выросла метровая сосенка. Перекусили сухим пайком, запивая чаем из термосов, и двинулись дальше по открытому морю мимо многочисленных рыбаков.



- Как там форель, клюёт?
- Сегодня не клюёт, на дно залегла...

Вот и ручей Круглый. Дремучее место, куда ни глянь - завалы из огромных деревьев. И всё же, несмотря на это, лыжню испортили квадроциклы. Но мы же не на соревнованиях! Уверенно продвигаемся к Лямзюю, к 30-км отметке перехода.

На Лямзюйском овраге пахло дымком костра. Нас встречает группа поддержки – В.Чертухин и Л. Сергеева, в котле дымится крепкий чай. А для более существенной пищи



–традиционные пельмени. Несмотря на старания Любы затянуть песню, никто не подтянул, – все усиленно жевали.


Дальше уже пошла скоростная часть. Последние 16 км пролетели очень быстро. Замыкающая группа прибыла в Ахуны ещё при ярком солнце. Фонари доставать не пришлось.

Дорогие друзья, запомните, что такое мероприятие у нас проводится каждый год 23 февраля и посвящено оно Дню защитников Отечества. Максимальное количество участников иногда доходило до 300 человек (полная электричка!).

Приглашаем всех на кросс-поход в 2014 году!

Мордвинцев А.(Фёдорыч).  
Фото: OleHans.

*Дискуссионный клуб . Есть мнение.*



### **О ПЕНЗЕНСКОМ КЛУБЕ ПУТЕШЕСТВЕННИКОВ**

***От редактора.** В прошлом номере была опубликована дискуссионная заметка Н.Я.Платова «О Пензенском клубе путешественников». В 3-й раздел статьи автором были внесены дополнения. Данный раздел публикуется вновь с внесёнными дополнениями.*

### **3. Направленность путешествий**

Путешествуя активными способами передвижения, решается основная задача клуба - наработка и сохранение физического здоровья. Для наглядности и понимания условно принимаем: преодолённый 1 км пешком или 2 км на лыжах или 3 км на велосипеде (или 11 минут гребли на байдарке по «стоячей» воде) даёт человеку 1 грамм здоровья.

Отсюда представляются и осязаемые, увязанные с целями путешествий, стимулы: преодоление километров – первая сотня километров (районы области); первая 1000 км (это приблизительно периметр Пензенской области); первые 10000

км (протяжённость нашей страны от Балтийского моря до Тихого океана); первые 40000 км (длина экватора Земли) и т.д.

Для справки – ориентировочно для «среднего» человека считается подходящей следующая дозировка километража:

Состояние здоровья «кондиция»		Возраст в годах						
		До 55	60-65	70	75	80	Более 80	
Хорошее	Преодолённые км в месяц	Чем больше, тем лучше	300	200	150	100	Не менее	100
Отличное			400	300	250	200		200

Таким образом, условно можно путешествовать по любым маршрутам земного шара всегда, в любое время.

Духовное (нравственное) здоровье достигается целями, которые будут поставлены путешествием.

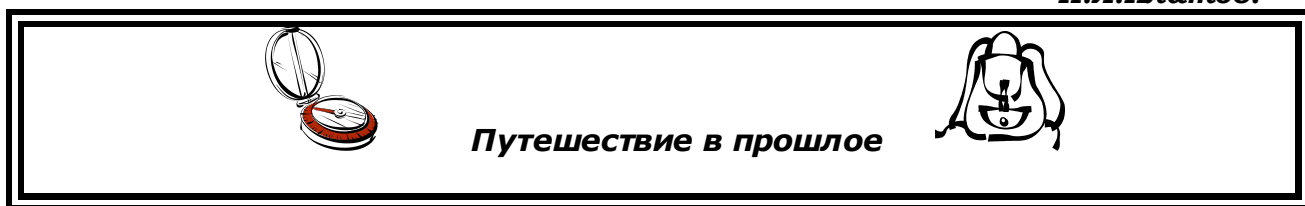
Целью путешествия считается всё, что творит пользу и добро себе, людям и природе.

Для ориентировки предлагаются следующие тематические направления:

- 1) редкие заповедные места;
- 2) города, памятные места, музеи, монастыри, храмы, мечети, дацаны (паломническая направленность);
- 3) центры уникальных промыслов;
- 4) водные богатство и красоты;
- 5) природные красоты (средняя полоса, тундра, тайга, горы, пустыни, степи, джунгли, саванна).

Считается, что путешествие не может быть полноценным без активного движения, общения и цели.

**Н.Я.Платов.**



## **ПРИПОЛЯРНЫЙ УРАЛ-74**

После сплава по Лабе (см. газету «Сто дорог» №№ 20,21) прошло два месяца. Я снова с рюкзаком на вокзале. После крайнего юга меня несёт на крайний север. Поезд мчится в сторону Воркуты. Нас десять человек - все мои старые друзья из Кременчуга. Маршрут почти традиционный для этого района. Нам предстоит по Аранецкому тракту подойти к Уральским горам и через несколько перевалов пройти к Кожиму, попутно совершая восхождения на горы Сабля, Неройка, Манарага, Народная. Вот и станция Печора. Пересаживаемся на теплоход и плывём до посёлка Аранец, откуда и начинается наш маршрут.

Река Печора течёт на север параллельно Уральским горам и отделена от гор сотней километров заболоченной холмистой тайги. В то лето в этом районе стояла

необычайная жара до 35 С. По рассказам геологов, днём из-за жары даже вертолёты не летали. Вот тебе и холодное Приполярье! Выгружаемся в посёлке Аранец и углубляемся в тайгу. Тракт представляет собой пешеходную тропу, идущую то по тайге, то по болотам. Ориентиры – затески на деревьях и вешки на заболоченных участках. Начало маршрута совпало со «свадьбой» у паутов и слепней. Без брезента и накомарников находиться невозможно. Кусают даже сквозь брезент, если тот коснулся тела. А рюкзаки тяжёлые! А жара! А тяжёлая тропа по болотам и гатям! В общем, пять дней сплошного «удовольствия»! Слепни атакуют с трёх утра до одиннадцати ночи. Ночью им на смену приходят комары и мошка. Вспомните эти строки, когда вам будут расписывать красоты Приполярного Урала!

Палатки снабжены марлевыми пологами. Последний входящий тщательно закрывает вход, включаются фонари и уничтожаются непрошеные гости. Потом идёт ловля оставшихся на «живца». Роль «живца» исполняется по очереди. Гаснут фонари, и «живец» выставляет на съедение самую мясистую часть своего тела. Затем по команде включаются фонари и быстро давятся остатки непрошенных гостей. Всё! Можно спать!

Наконец, вдали появляются горы. По мере приближения они всё растут и растут вверх. Их относительно небольшая высота над уровнем моря обманчива, т.к. долины расположены низко, и перепад высот достигает тысячи и более метров. Наконец-то приближаемся к горам. Перед нами гора Сабля. Очертания чёрной отвесной скалы действительно напоминают этот предмет. У подножия горы небольшое озеро. Вода тёплая. После лазания в брезентовой робе с тяжёлыми рюкзаками по тайге и болотам всем почему-то захотелось купаться.

Рюкзаки летят на землю, следом – одежда, и грязные, потные тела бултыхаются в воду... Какой праздник для нас и для слепней! Как только голова или рука появляется над водой, на неё тучей пикируют эти твари. Но мы-то хитрее их! Купание и плавание продолжаются в шляпах с накомарниками и брезентовых рукавицах. Знай наших!

Несмотря на грозный вид горы, восхождение на Саблю оказалось не очень сложным, но впечатляющим. По бокам – отвесы на сотни метров и далеко внизу озёра, ледник. Дух захватывает!



**На горе Сабля**

В горах летучей нечисти стало поменьше. Появились разные ягоды, золотой корень. В реках стала ловиться рыба. Много рек, перевалов, переправ, но идётся хорошо. Вот и гора Неройка. Высокий скально-осыпной террикон вздымается над округой. У подножия на голом склоне прилепились бараки прииска и геологической базы. Вид довольно тоскливый. Лезем на гору. Подъём несложный, но утомительный. В ста метрах от вершины находим на гребне пакет с запиской. Московская группа зимой, в метель не смогла найти вершину и оставила записку там, откуда пошла вниз. А вершина-то вот она, рядом. Снова перевалы, переправы, километры, дни и вот мы в долине Манараги. Пейзаж завораживающий. Не зря этот район называют «таёжной Швейцарией»!

Перед походом в одном из отчётов вычитал, что в устье ручья Олений ловится кумжа. Берём удочки, идём на рыбалку. К сожалению, ловится только хариус. Он нас не интересует. Нам красную рыбу подавай! Разочарованные, бросаем рыбалку и начинаем есть морошку. Долина представляет собой кочкарник, где между кочек бежит ледяная вода, а сами кочки усеяны ягодой. Вдруг в этих мелких ручьях между кочек замечаем рыбёшек с мелкими пятнами на чешуе. Это и есть искомая кумжа. Вода здесь очень мелкая. После суматохи, попыток поймать рыб руками, на удочку и т.п., изобретаем свой способ. Вырезаем из ивняка палки с рогульками на конце. Один прижимает голову рыбы рогулькой ко дну, а второй берёт её руками и кладёт в котелок. Ужин из красной рыбы обеспечен.

Следующее восхождение – гора Манарага, что переводится как «медвежья лапа». Гора действительно напоминает растопыренную пятерню. Полный траверс пальцев тянет на хорошую альпинистскую «четвёрку». В основном группы поднимаются с перевала на второй палец. Мы поступили так же. Лазание не сложное, иногда приходится карабкаться между камнями и под камнями. И вот вершина. Вид с неё очень красив. Недалеко стоят Колокольня, Народная.

Спускаемся к лагерю. Восхождение на Народную совершаем из этого же лагеря. Высшая точка Урала оказалась тяжелее физически, но проще технически. На вершине – поломанная тренога и бюст В.И.Ленина. С вершины, стоящей на границе Азии и Европы, глядим на обе части света. Правда, где что, узнаём с помощью карты и компаса, т.к. во все стороны – горы и бескрайняя тайга.



**На горе Народная**

Снова – перевалы, переправы, заброшенные рудники, вагонетки, бочки. Вот и стойбище местных жителей. Это манси. На четыре чума мы насчитали 23 ребёнка. Дети белые, чёрные, рыжие. Наверное, своими мордашками напоминающие всех геологов, проходивший через этот район. Приходят на память рассказы о том, что для

привлечения свежей крови в род дорогого гостя укладывают спать с хозяйкой чума. Не знаю, так ли это, но на всякий случай ночевать в стойбище мы не остались и после взаимных угощений тронулись в путь. Из всех благ цивилизации мы увидели только рацию и портрет Ленина. Всё остальное, как и столетия назад. Сыромятная одежда, обувь, деревянные нарты, олени и тундра на десятки и сотни вёрст вокруг.



### ***В гостях у манси***

Следующая встреча с людьми - на руднике Додо. Поставили палатки недалеко от барачных рудника. Знакомимся. У всех обветренные, дублённые лица - и у начальников, и у рабочих. Есть в их чертах что-то такое неуловимое, общее, что невольно думаешь: появишься они в городе - первый же милиционер потребует документы. На руднике добывали горный хрусталь. Его там столько, что немедленно стали обладателями красивых друз, одна из которых и сейчас стоит у меня на полке. На руднике, как и во всём Приполярье, летом «сухой закон». Как только стемнело, за палатками раздались канючащие голоса: «Дайте хоть одеколончику, лосьончику, спиртчику. Мы вам ящик тушёнки дадим взамен!». Очень жаль, что из-за отсутствия у нас искомого товара такая выгодная сделка не состоялась.

Проходим озёра Балбанью, Балбанты и вот - долина реки Кожим. Останавливаемся на днёвку у порога Балбанью. Зажатая в тиски бело-розовых скал, река Кожим мечется от скалы к скале, образуя извилистый лабиринт среди причудливых скальных изваяний и голубовато-зелёной тайги. Сказочное место!

Я абсолютно равнодушен к рыбной ловле. Однако порог Балбанью - одно из тех немногочисленных мест, где я с удовольствием порыбачил бы ещё раз. Здоровенные хариусы с лёту хватают паута или искусственную мушку, и задача рыбака - суметь выгащить двух- и более килограммовую рыбку на скалистый берег. Азарт! Адреналин! Да и просто здорово!

Уже несколько дней хихикаем над Виталием, который подобрал здоровенные рога лося, привязал их к рюкзаку и тащит их себе, объясняя нам, какая это будет симпатичная вешалка в его прихожей. Мы все, в том числе и он сам, знаем ветреный, стержневой нрав его жены и уговариваем его бросить эти старые рога, так как к его приезду у него будет немало новых!

В одну из ночей просыпаемся от неясного гула и отблесков пламени костра на стенах палаток. Выглядываем из палаток: у нашего костра сидит ватага БИЧей, человек пятнадцать. Слово БИЧ означает «бывший интеллигентный человек». Так в те годы назывались деклассированные личности, нанимавшиеся на сезон в труднодоступные районы во всякие экспедиции, партии, на прииски и т.п. За сезон они зарабатывали приличные деньги и с первыми белыми мухами (августовскими снежинками)

сколачивались в ватаги и под руководством какого-либо ватажка днём и ночью спешили к «железке», к «жилухе», чтобы с шиком прокутить заработанное тяжёлым трудом. В Инте, Воркуте, Кирове их уже ждут всякие «малины», «марухи» и проч. Помните В.Шукшина: «Мне деньги ляжку жгут!?!». Это примерно то же самое. С интересом наблюдаем незнакомую нам жизнь. Заварка чая – целый ритуал с десятком советов из темноты. Заросшие лица, напряжённые взгляды, сиплые голоса и спешка. Скорее напиться чаю, перекусить – и в путь! Скоро ватага исчезает в сумраке ночи, а мы ещё долго не ложимся спать, делись впечатлениями об увиденном и услышанном.

Тракторная дорога идёт вдоль Кожима на запад. Где-то там железная дорога. За одним из поворотов встречаем трёх парней. Они сортируют свою поклажу, лица у них невесёлые, мрачные. Это туристы из Рязани. Они вшестером вышли в поход, и в самом начале маршрута у одного из парней раздулось колено. Двое парней повели его к железной дороге. Оставшиеся сортируют груз, чтобы пройти хоть какую-то часть маршрута. Ребята расстроены. Столько потрачено усилий и всё насмарку! Узнаём, что пострадавшего повели всего несколько часов назад. Предлагаем им вариант. Мы догоняем мужиков, забираем пострадавшего, ведём его к железной дороге, а сопровождающие возвращаются и идут в свой намеченный поход. Надо было видеть глаза и лица мужиков! А какие были глаза у тех ребят, которых мы догнали!? Иногда стоит совершать добрые поступки, чтобы стало хорошо не только тем, кому ты сделал добро, но и тебе самому!



### **Очередной брод**

Сооружаем парню самодельные костыли и забираем его с собой. Спешить нам некуда, маршрут практически пройден, время у нас ещё есть. На первой же ночёвке неожиданно получаем «вознаграждение» за свой добрый поступок. Оказалось, что парень знает уйму бардовских песен, учился играть на гитаре у самого Иванова-Крамского, знает на гитаре больше пятисот аккордов! Оставшиеся ночёвки превратились в чудесные песенные вечера. Вот уж повезло, так повезло!

Всё хорошее когда-нибудь кончается. Закончился и наш маршрут. Вот железная дорога и разъезд. Поезда останавливаются на одну минуту. Группа вместе с рязанцем уехала днём. Мой поезд ночью. Коротая время вместе с семьёй путевых обходчиков. Они живут и работают здесь уже много лет, с тех ещё времён, когда в округе было полно лагерей ГУЛАГа, когда частыми «гостями» были беглые зэки и охотившиеся за ними НКВДэшники. Вот только один из их коротких рассказов:



«Косим траву. На берёзу повесили верхнюю одежду и котомку с молоком и хлебом. Идём загон по направлению к берёзе и видим, что из-за дерева тянется рука за котомкой и одеждой. Молча разворачиваемся и идём косить в обратную сторону спиной к происходящему. Нельзя показывать, что мы их увидели. Если их поймают, они на допросе расскажут, кто их видел и дал одежду, продукты. И тебе крышка! Почему не донёс? Если донесёшь, то по «лагерному телеграфу» об этом узнают следующие беглецы и тебе опять крышка!».

За этими разговорами и рассказами время пролетело незаметно. Вот и мой поезд. Прощай, Приполярный Урал, район, в котором стоит побывать хотя бы один раз!

**В.Косогоров «Борода».**



### **Информация для любителей туризма и путешествий**

С 12 по 14 апреля на берегу Сурского водохранилища в районе поляны «Кривые сосны» состоится 36-й традиционный туристический Слёт памяти Стрита Голубцова.

16 марта в малом зале областной филармонии в 13 часов состоится традиционный ежегодный туристический вечер (вход свободный). В программе: официальная часть, выставка походных фотографий, туристических поделок, значков; показ туристических фильмов, песни под гитару, (По организационным вопросам обращаться к В.Л.Мищенко).



### **Песни у костра**



### **«Мы с тобой давно уже не те»**

1. Мы с тобой давно уже не те,  
Мы не живём делами грешными.  
Спим в тепле, не верим темноте,  
А шпаги на стену повешены.  
В нашей шхуне сделали кафе,  
На тумбу пушку исковеркали,  
Растрочен порох фейерверками,  
На катафалк пошёл лафет.

2. Мы с тобой давно уже не те,  
И нас опасности не балуют.  
Кэп попал в какой-то комитет,  
А боцман служит вышибалою.  
Нас теперь не трогает роса,  
На парусах уж не разляжешься:  
Пустил артельщик разгулявшийся  
На транспаранты паруса.
3. Мы с тобой не те уже совсем,  
И все дороги нам заказаны.  
Спим в тепле на средней полосе,  
Избрали город вечной базой.  
Знаю: нам не пережить зимы,  
А шхуна – словно пёс на привязи,  
Кривая никуда не вывезет,  
Ведь море ждёт нас, чёрт возьми!
4. Море ждёт, а мы совсем не там,  
Такую жизнь пошлём мы к лешему.  
«Боцман!» – «Я!» – «Ты будешь капитан!»  
Нацепим шпаги потускневшие.  
Мы с тобой пройдем по кабакам,  
Команду старую разыщем мы.  
А здесь, а здесь мы просто лишние,  
Давай, командуй, капитан!

**Юрий Аделунг, 1974г.**

**Редакция «Сто дорог» выражает благодарность «Соцкарте России» за помощь в размещении газеты в сети Интернет.**

**Редакция газеты не несёт ответственности за достоверность информации, предоставляемой для публикации.**

*Редактор газеты и компьютерный дизайнер Александр Митрофанов  
Члены редакционной коллегии: Владимир Мищенков, Игорь Пантюшов,  
Светлана Швецова, Александр Игнатьев.  
Телефоны: (8412)55-26-17; 89273928462  
Электронная почта: [bwm86@yandex.ru](mailto:bwm86@yandex.ru) [bwm86@mail.ru](mailto:bwm86@mail.ru)  
Тираж 70 экз. Бесплатное распространение*